



# COMUNE DI CAMPLI

PROVINCIA DI TERAMO



*Prot. 10627 del 30/07/2020*

Al responsabile Lorenza De Antoniis  
Presso Sede Comune di Campli  
l.deantoniis@comune.campli.te.it

## **OGGETTO: RELAZIONE TECNICA CAMPO SPORTIVO “ARENA DEI PINI”**

L'impianto sportivo è ubicato nella zona del Fondovalle di Campli a ridosso del torrente Fiumicino, risulta censito nel patrimonio del Comune di Campli ed è composto:

- Campo da Basket della superficie complessiva di mq 677,70;
- Due canestri fissi in ferro
- Recinzione su tre lati avente un'altezza media di m. 2
- Due cancelli di accesso pedonale al campo e uno carrabile;
- Locale spogliatoio con servizi igienici;
- Impianto di illuminazione;

Nell'area adiacente il campo è inoltre presente un'area camper attrezzata per la ricarica e lo smaltimento dei reflui composta da una colonnina di ricarica e una piattaforma collegata alla fognatura per lo svuotamento dei reflui del Camper.

### **DATI P.R.G.**

Il campo sportivo in oggetto è in zona E “AGRICOLA”

### **DATI CATASTALI**

E' censito al catasto terreni del comune di Campli al F 42 p.lle 368 e 193;

### **CONSIDERAZIONI**

Si precisa che i gradoni adiacenti il campo non sono utilizzabili e l'intero impianto è in stato di abbandono e degrado.

Si fa presente che il canone annuo per la concessione dell'impianto si aggira intorno a € 750,00.

Inoltre si precisa che sull'area in oggetto non risultano richieste di finanziamenti



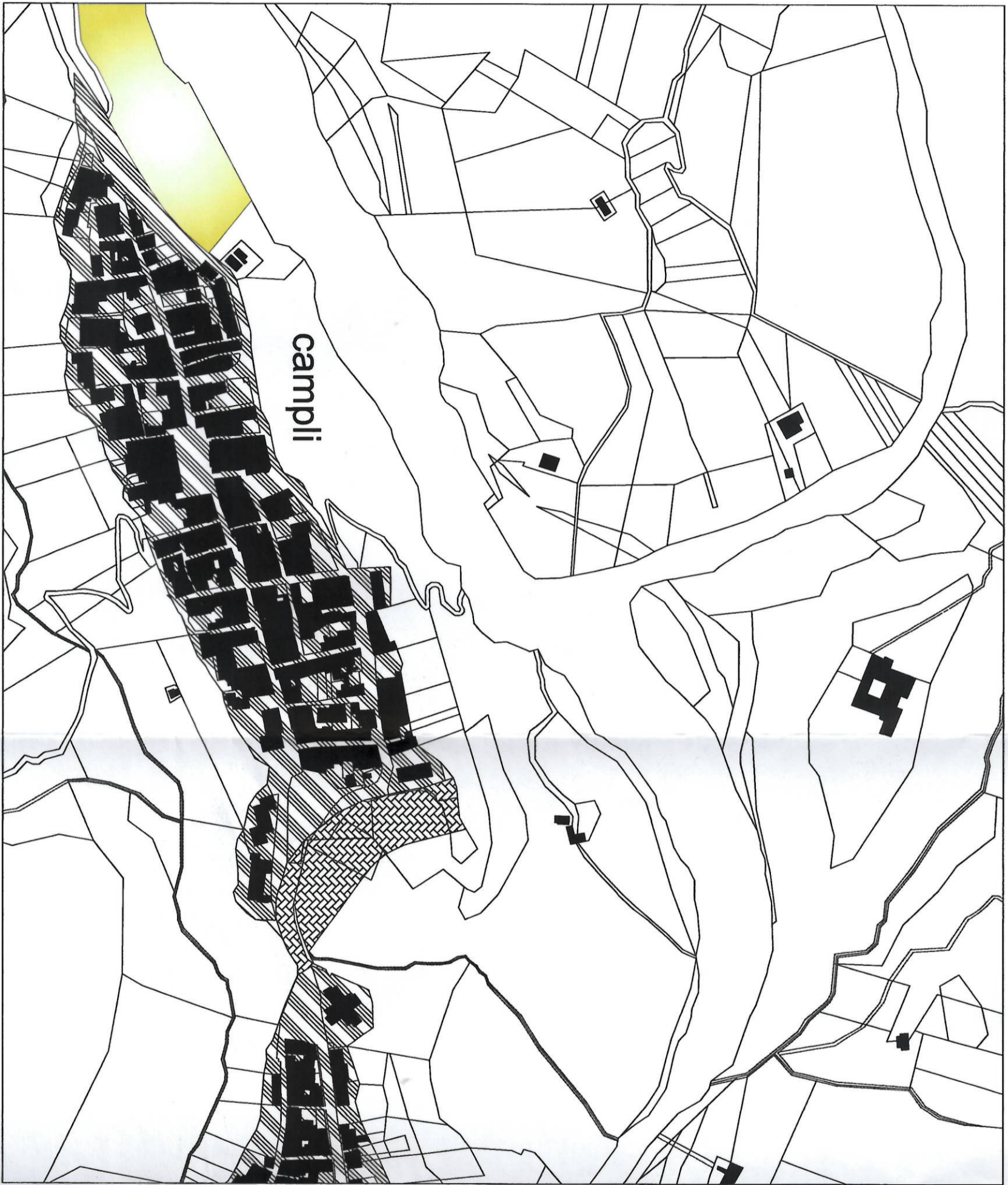
Il Responsabile del Settore  
UFFICIO GOVERNO DEL TERRITORIO  
Arch. Maurizio CICCONE

# INQUADRAMENTO TERRITORIALE - P

**STRALCIO P.R.G. COMUNALE**


Tav. 2/b Zona agricola E - Fuori Tavola

Scala 1:2000



**LEGENDA**

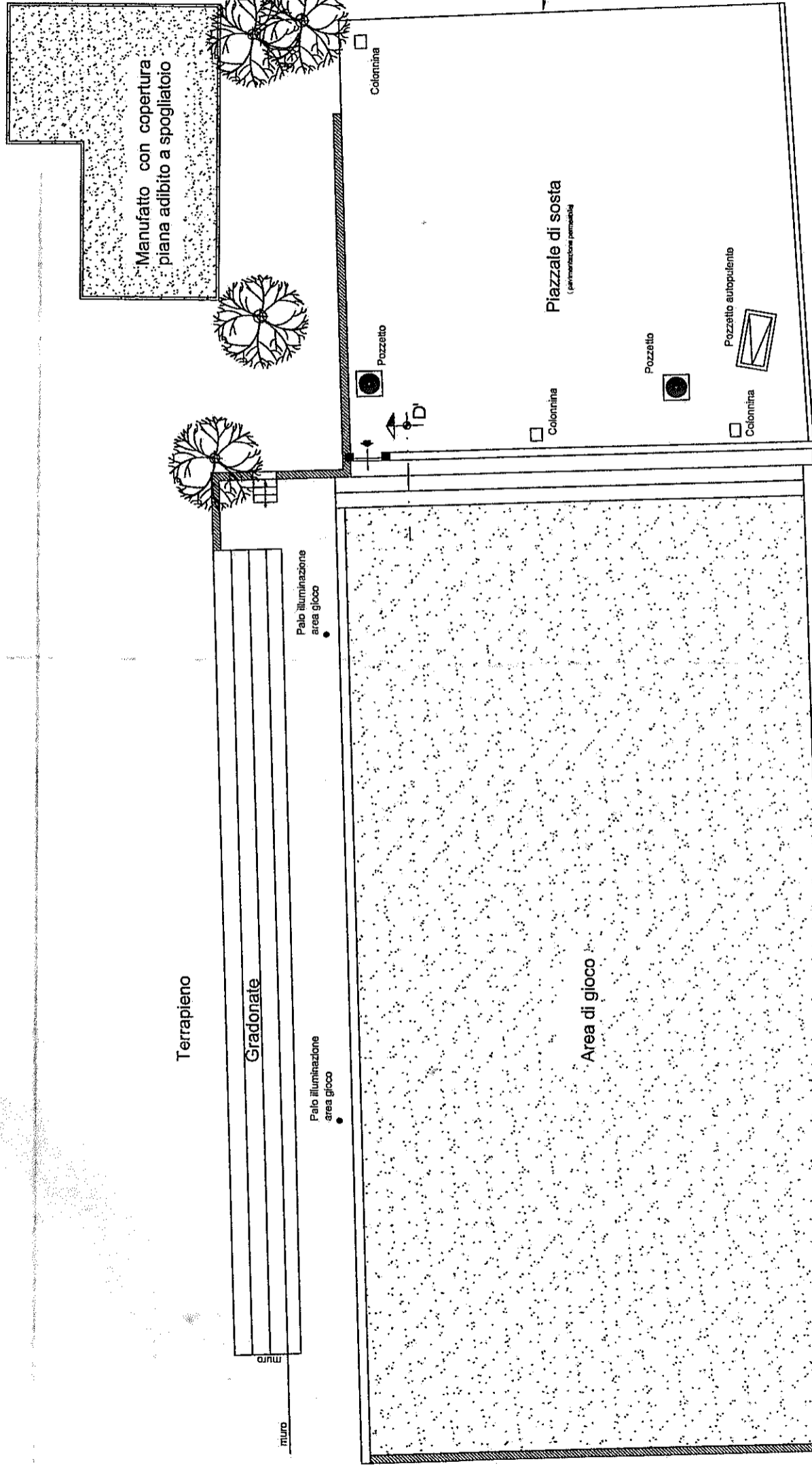
AREA OGGETTO D'INTERVENTO



"Arena dei Pini"



Terrapieno



Terrapieno

Gradonate

Palo illuminazione  
area gioco

Palo illuminazione  
area gioco

Area di gioco

Colonnina

Pozzetto

Pozzetto

Pozzetto autopulente

Colonnina

Colonnina

Manufatto con copertura  
piana adibito a spogliatoio

Limite zona pavimentata

Palo illuminazione  
area gioco

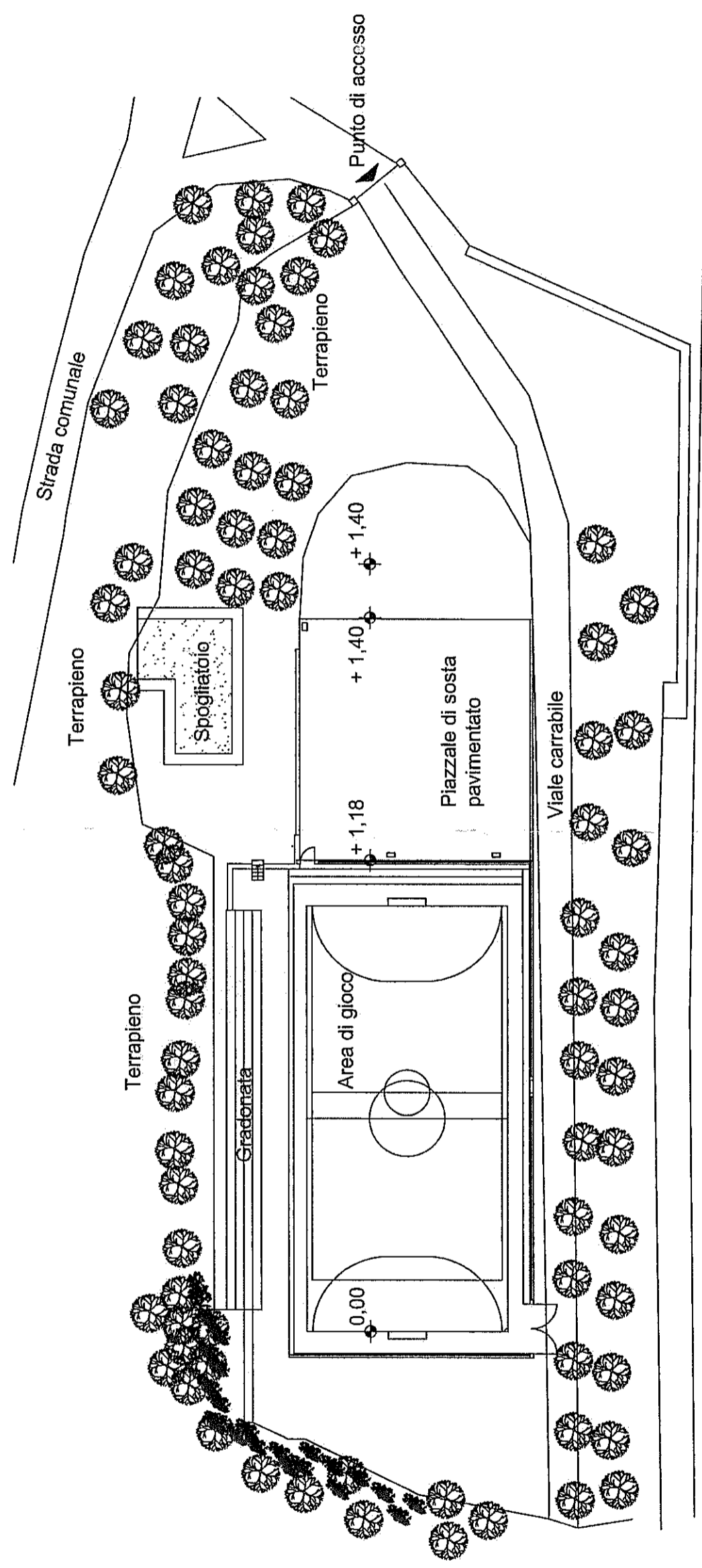
Palo illuminazione  
area gioco

Accesso pedonale

Accesso carrabile

Pozzetto

- INQUADRAMENTO GENERALE DELL' AREA D' INTERVENTO -




- RIFERIMENTO PLANIMETRICO AREA D' INTERVENTO -

# STRALCIO COROGRAFIA

Fg. n.° 33 DELLA CARTA D'ITALIA

Scala 1:25000



# STRALCIO PLANIMETRIA CATASTALE

Foglio n.° 42 - P.IIa n.° 193 e P.IIa n. 368

Scala 1:2000

